



PLAN D'ACTION-GESTION en cas de CRISE SANITAIRE EXCEPTIONNELLE



Saint Jean de Luz, 2024/2025



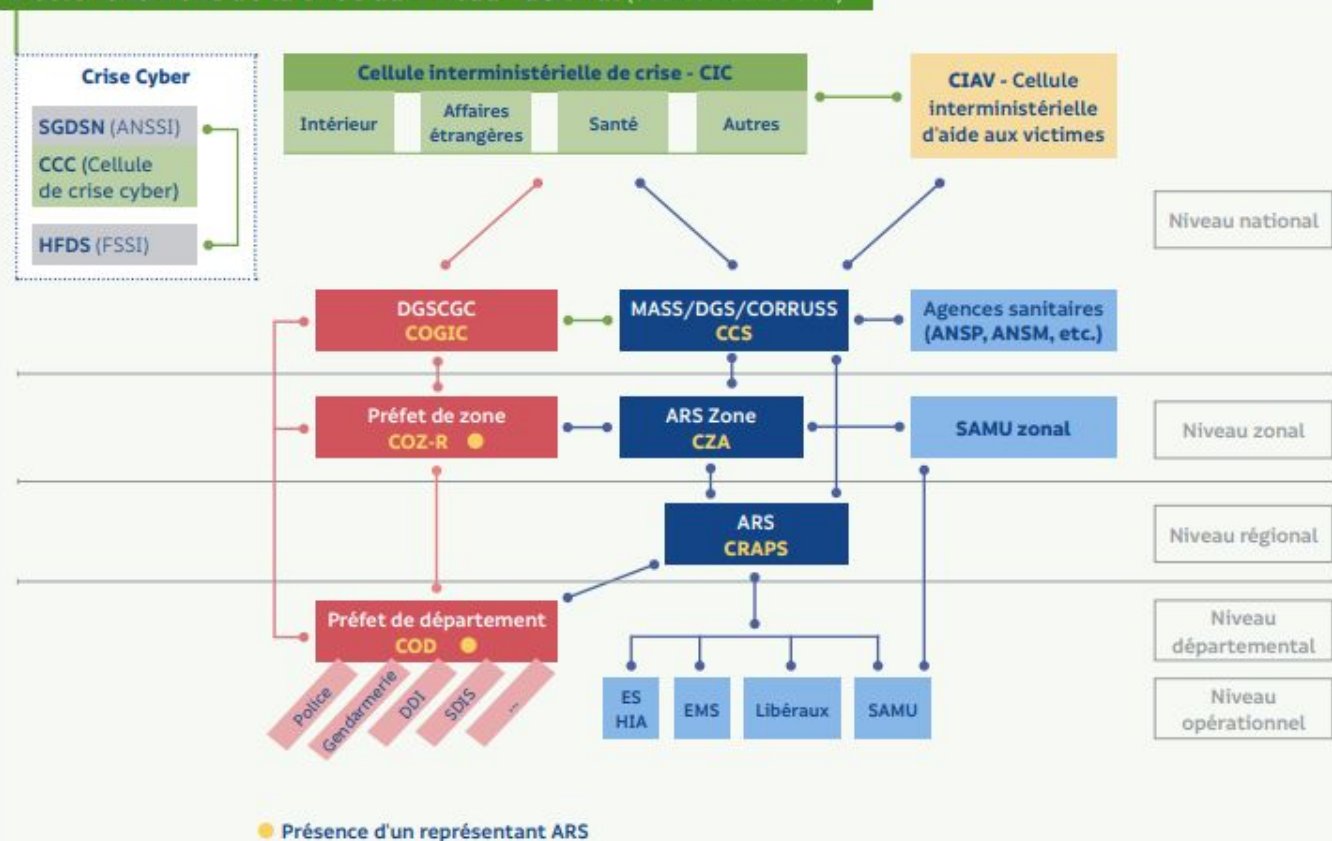
Organisation générale SSE: Réponse aux Situations Sanitaires Exceptionnelles

Les SSE concernant les CPTS sont classées selon les **5 typologies de crise sanitaire suivantes**:

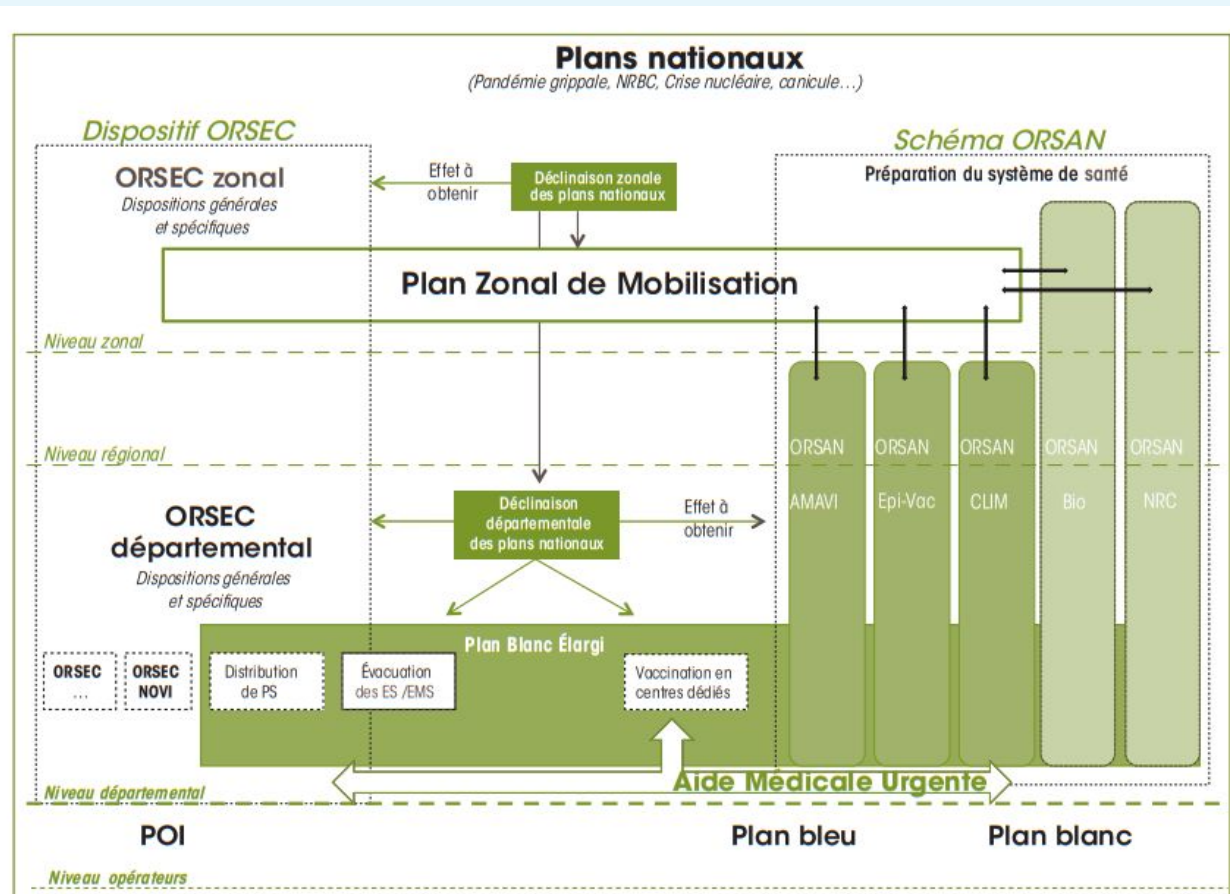
CATÉGORISATION DU RISQUE	TYPLOGIE DES SITUATIONS A RISQUE OU MENACES
Prise en charge de blessés somatiques ou psychiques	<ul style="list-style-type: none">● attentats● incendies● explosions● émeutes● ...
Prise en charge de malades (notamment des populations fragiles : personnes âgées ou enfants)	<ul style="list-style-type: none">● épidémie saisonnière (grippe, bronchiolite)● canicule● grand froid● pollution
Prise en charge de patients atteints par un agent infectieux émergent et le cas échéant mise en œuvre d'une campagne de vaccination exceptionnelle	<ul style="list-style-type: none">● coronavirus● fièvre hémorragique virale● arboviroses
Prise en charge immédiate de patients atteints par un agent NRC* et suivi à moyen et long terme des éventuels effets induits	<ul style="list-style-type: none">● accidents ou attentats nucléaires● accidents ou attentats radiologiques● accidents ou attentats chimiques
Altération de l'offre de soins	<ul style="list-style-type: none">● pénurie de médicaments● difficultés de circulation liées à la neige, les inondations ou un cyclone

L'organisation nationale

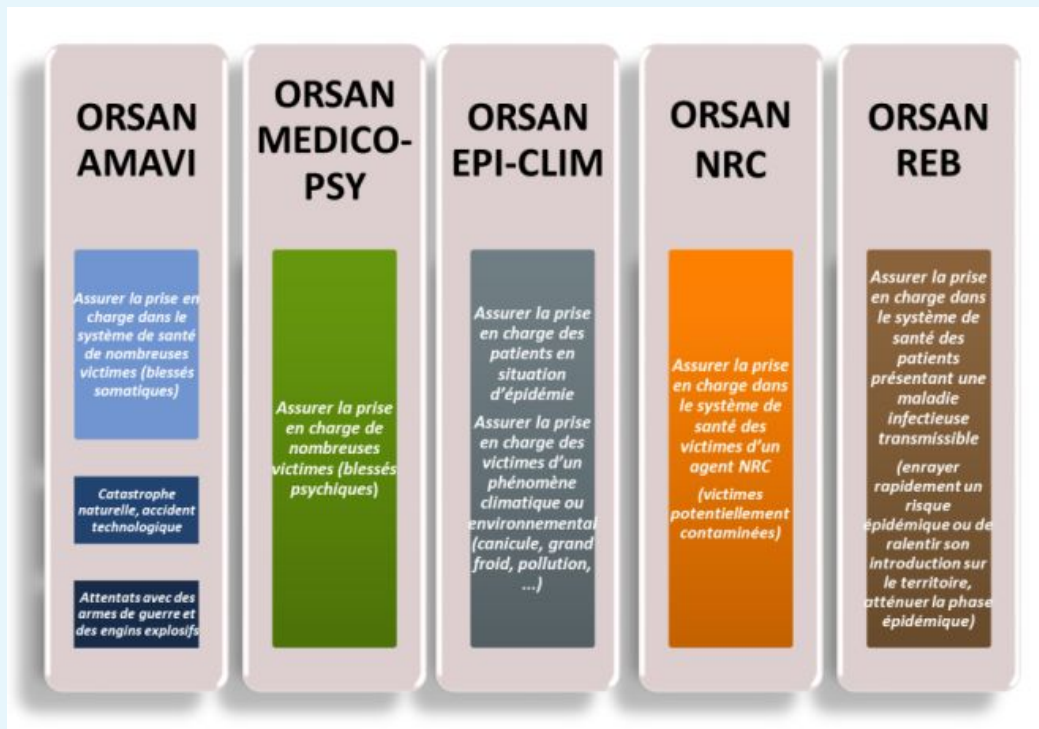
Déclenchement de la crise au niveau national (source : Guide SSE)



Les dispositifs de planification en réponse aux SSE

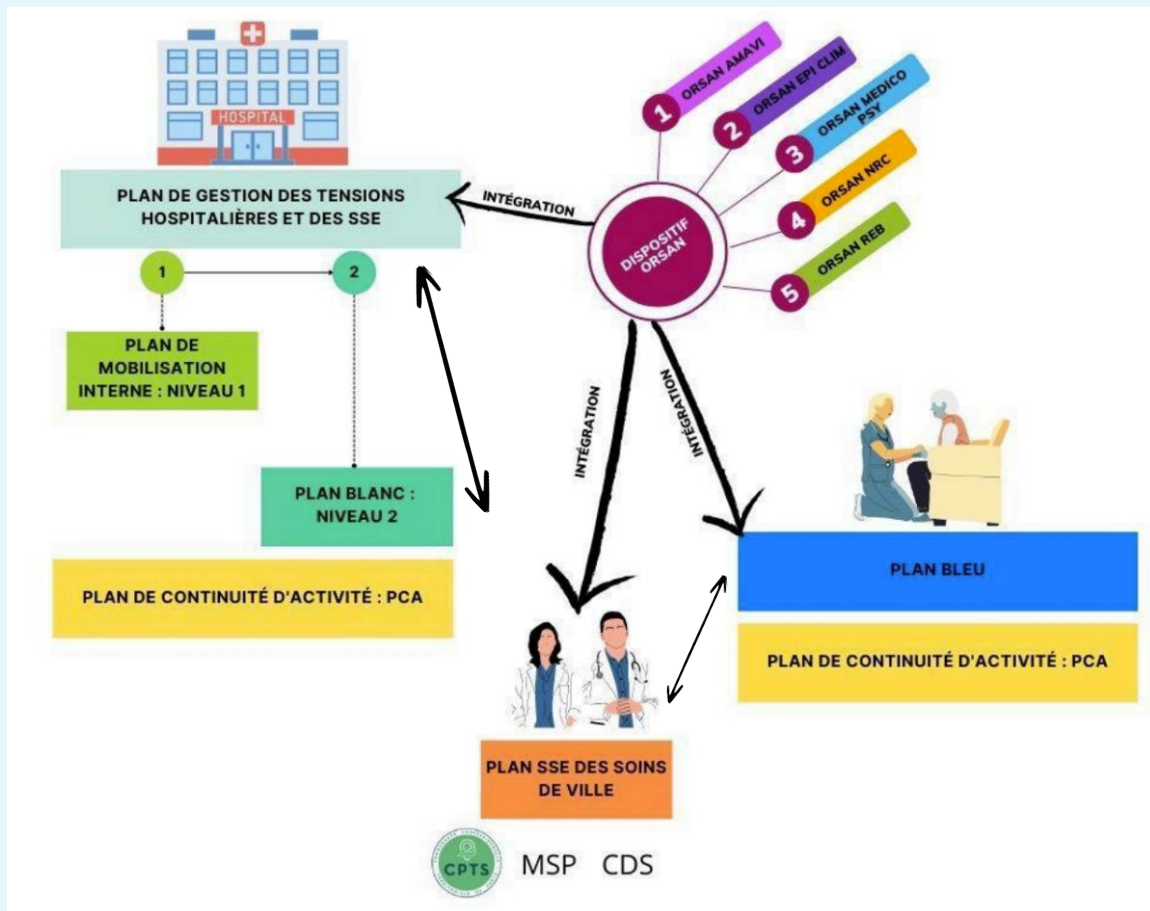


Les plan **ORSAN** : dispositif d'**O**rganisation de la **R**éponse **SAN**itaire



- Réorganisation de l'offre de soin
- Renfort des moyens
- déploiement si besoin des différents plans existants (blanc, bleu...)

Place de la CPTS dans la SSE



Plan ORSEC = Organisation de la Réponse de Sécurité Civile

=> protection des populations, environnement



PLAN de GESTION de CRISE SANITAIRE de la CPTS Hego Lapurdi

Des
référénts
SSE

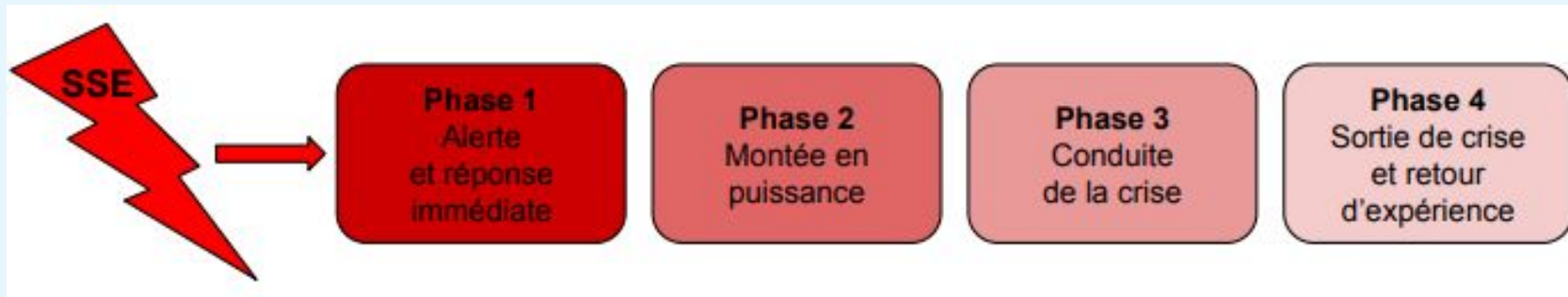
1
Territoire
de 11
communes

70 000
habitants

6
établissements
de santé

7
EPHAD

Principe du processus de Gestion de crise



Menaces et risques: 5 types majeurs référencés:

Technologiques

Naturels

Sanitaires

Cyber

Terroristes

DDRM : Des risques propre au département 64

référencés dans le “*Dossier Départemental des Risques Majeurs*” (DDRM)

Risques
Naturels



Avalanches
Feux de Forêt
Inondations
Mouvement de terrain
Séisme

Risques
Technologiques



Barrages
Industriel
Transport de matières dangereuses

DICRIM : Des risques propre au territoire

référencés dans les “*Documents d’Information Communal sur les Risques Majeurs*” et les plans de sauvegarde

Cartographie des ressources de la CPTS HL

- Professionnels de santé du territoire
- Établissements de santé ressource
- Recensement du matériel mobilisable sur le territoire



Distribution

GHT
Officines



Distribution

Centres de vaccination
Professionnels de santé de ville
Établissements de santé
Établissements médico sociaux
Autres (mairies, établissements scolaires,...)

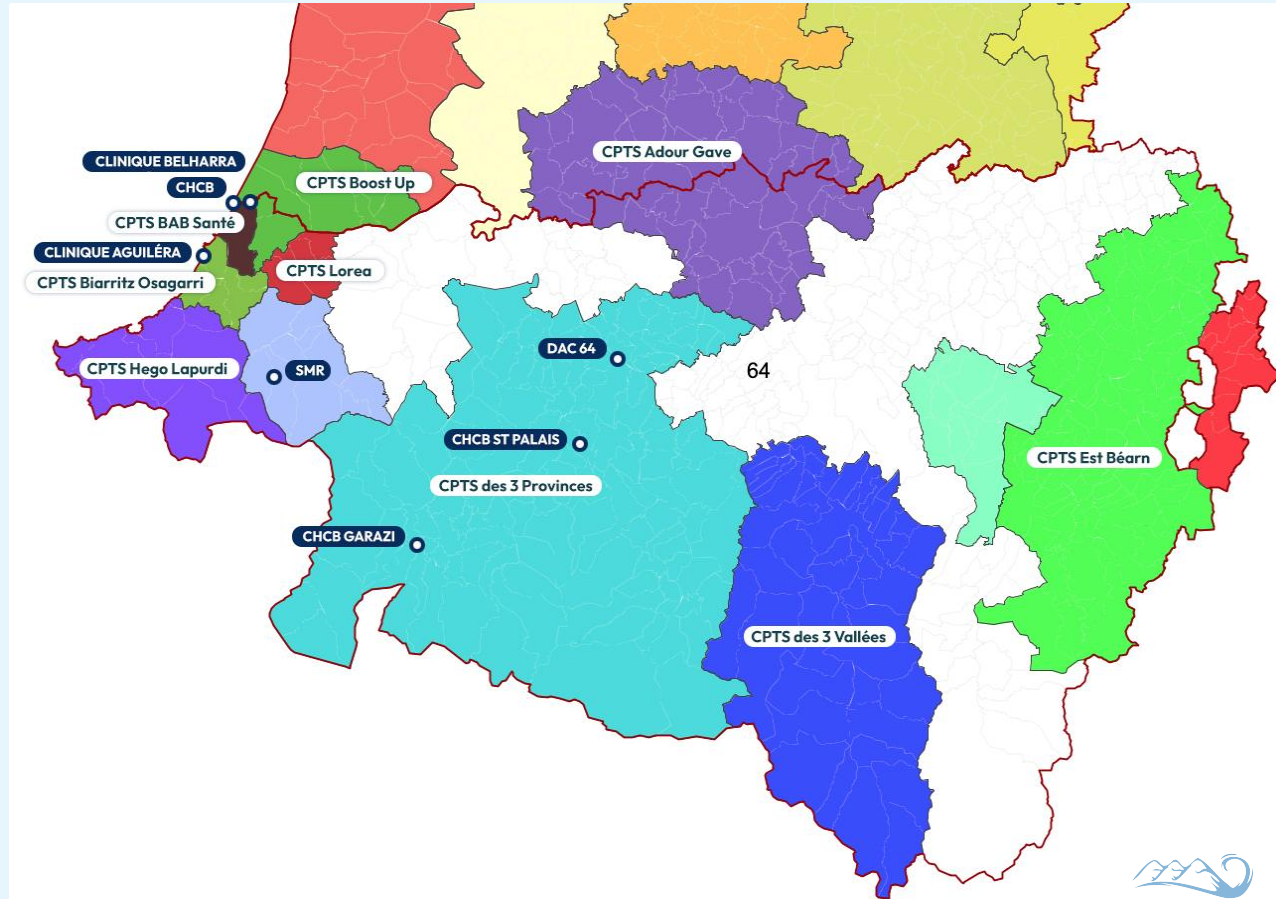


- Collectivités, partenaires, associations
- Réserve communale de sécurité civile
- Solutions de téléconsultations....

Cartographie

Extra territoriales

- Inter CPTS
- CHCB/GHT
- PCBS, SMR, ...
- DAC
- S@S
- Associations et partenaires



Des risques propre au territoire référencés
dans les “Documents d’Information Communal
sur les Risques Majeurs” (DICRIM) et les plans de
sauvegarde

Risques technologiques



risque nucléaire et industriel, transport
matière dangereuse, les barrages




Risques naturels



inondations, risques côtiers, mouvement
de terrain, retrait et gonflement d’argile,
feux de forêts, radon, risques climatiques,
canicule, neige

Autres risques



sanitaire ou pandémique, mouvements
de foule, cyberattaque, terrorisme

Instances et autorités ressources

ARS régionale et
départementale



HAS



Préfecture



CPAM



Ressources documentaires

DDRM, DICRIM, plans communaux de sauvegarde...

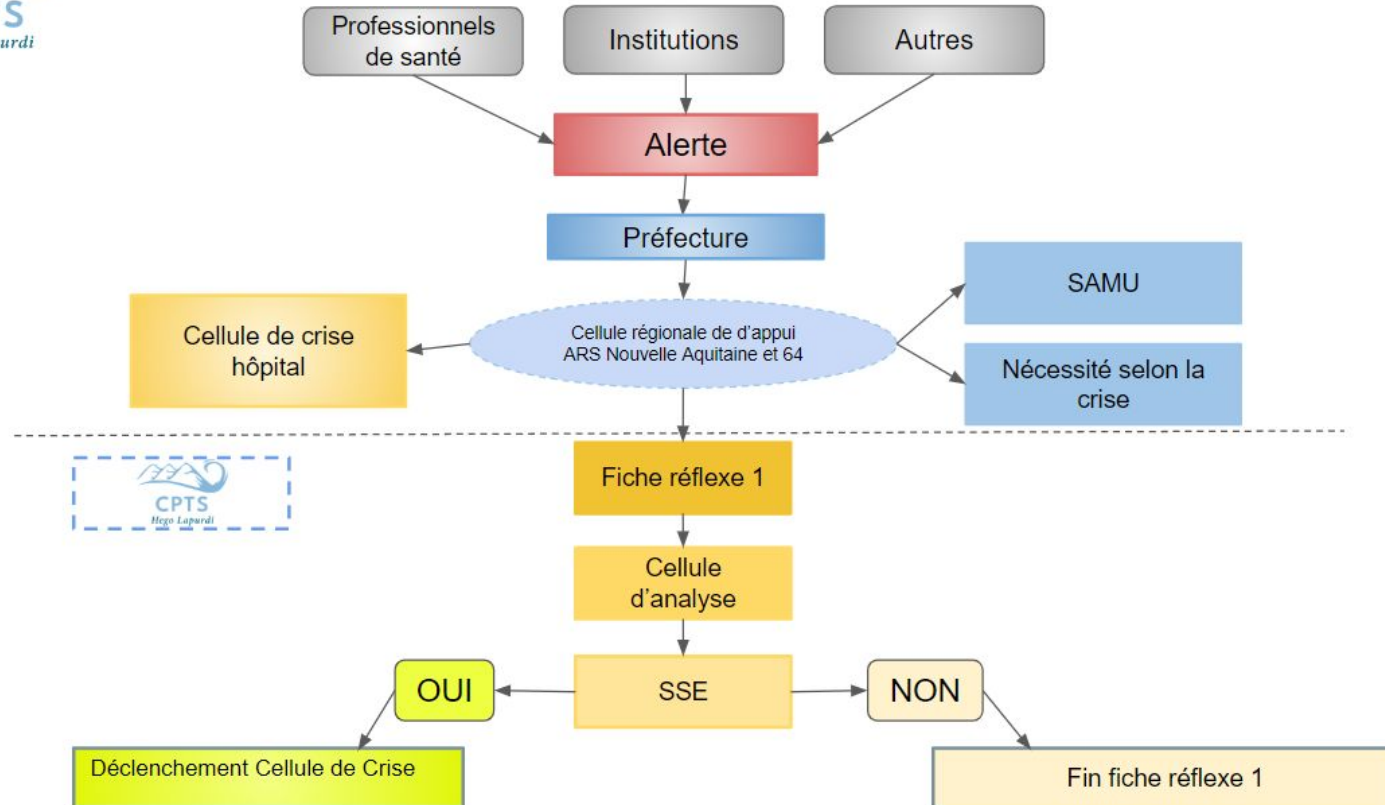
Référents intra CPTS de Zone

- zone 1 = St Jean de Luz, Ciboure, Guéthary, Ahetze
- zone 2 = St Pée/Nivelles, Sare, Ainhoa, Ascain
- zone 3 = Urrugne, Hendaye, Bariatou



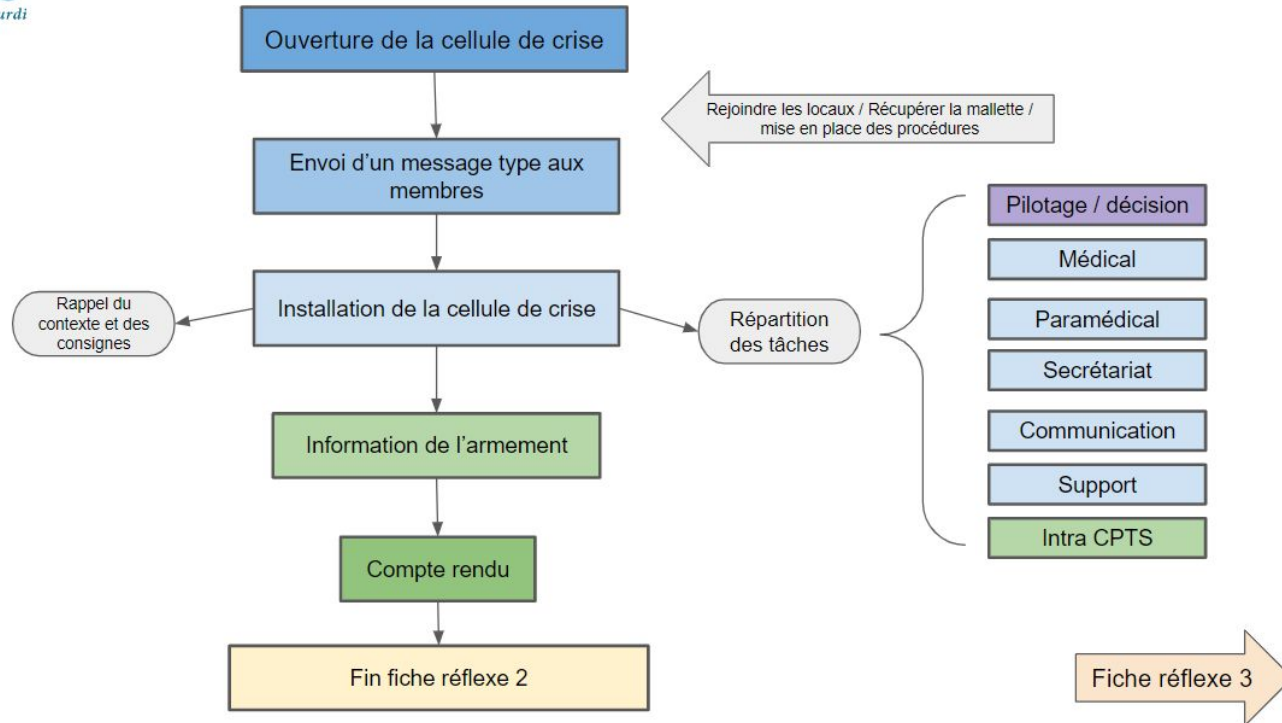
Fiche réflexe 1 : Réception de l'alerte et analyse

V1 - 07/2024



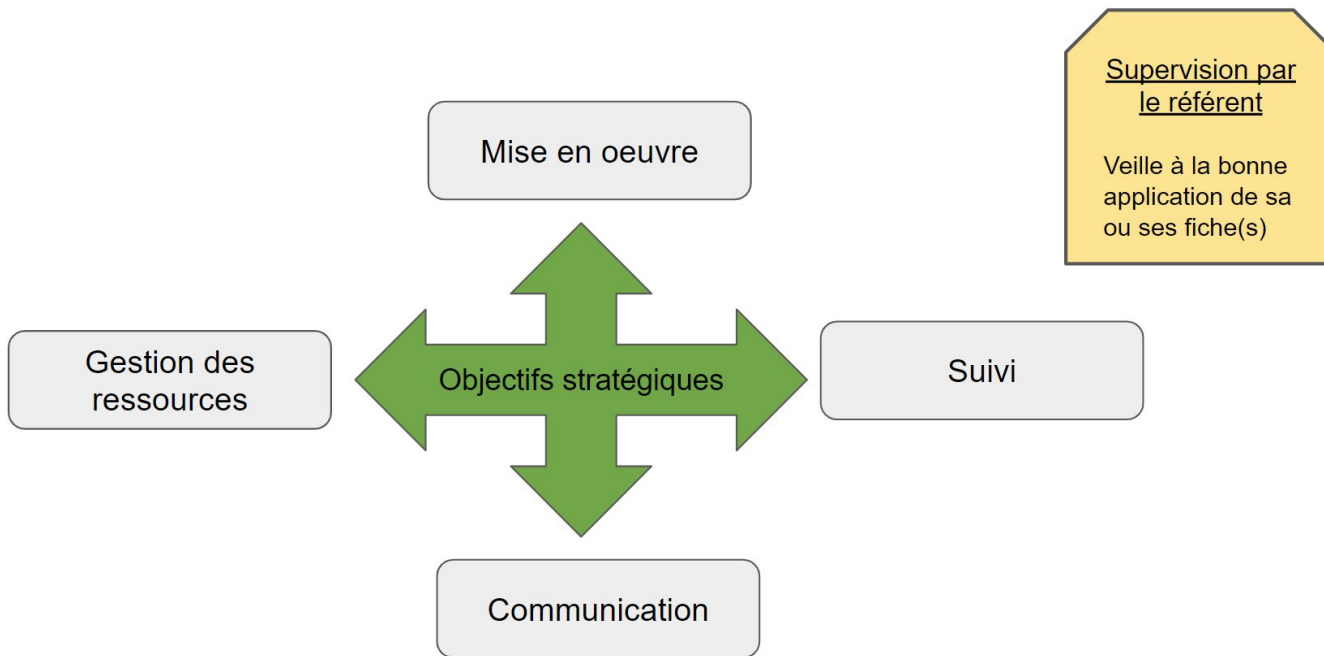


Fiche réflexe 2 : INSTALLATION ET CONSTITUTION DE LA CELLULE DE CRISE



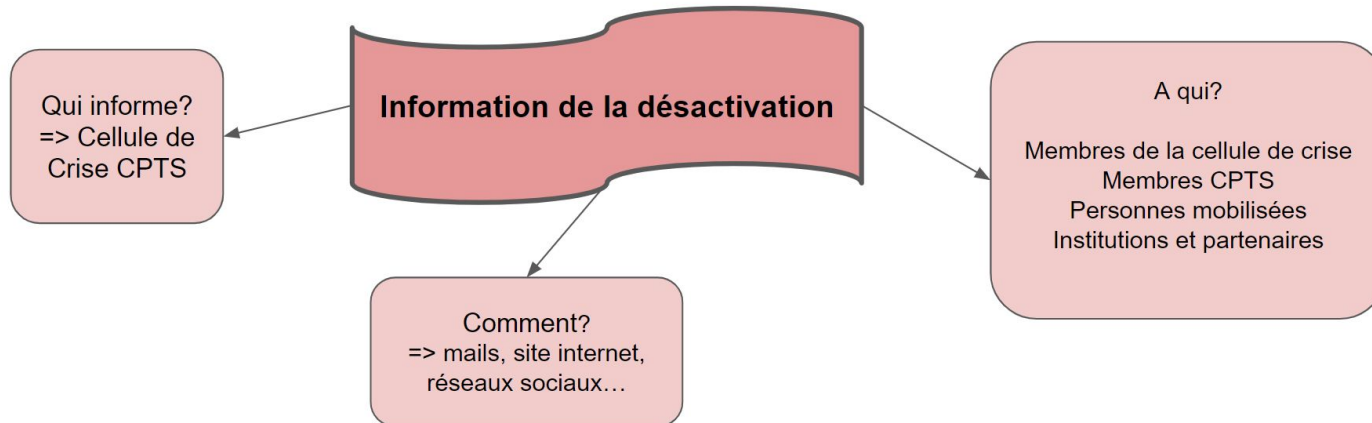
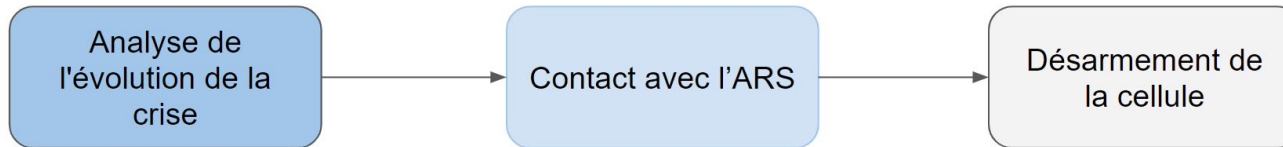
Fiche réflexe 3 : CONDUITE DE CRISE

V1 - 07/2024



Fiche réflexe 4 : ATERRISSAGE/SORTIE DE CRISE

V1 - 07/2024



Préparation/fonctionnement opérationnel par la CPTS Hego Lapurdi



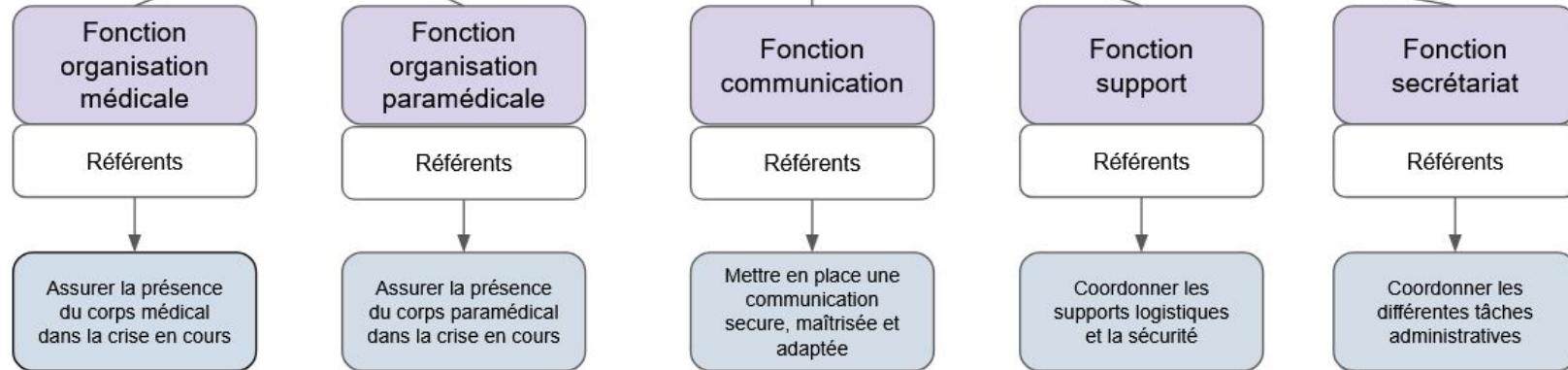
V1 - 07/2024

Cellule de crise

Décision et pilotage

Présidente : Stéphanie DARAGNES
Coordinatrice : Sophie ANE
Référénts crise sanitaire

Référent Intra
CPTS - Zone



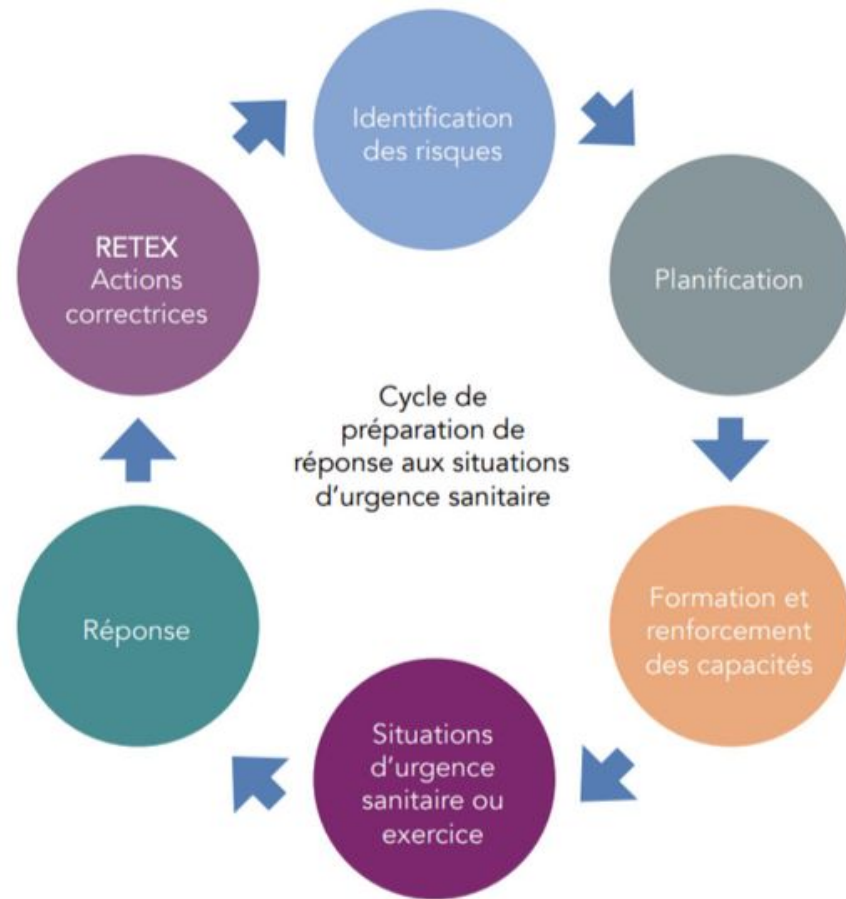
Fiches action: Qui fait quoi, quand, comment?

- 1 → **Fonction Décision et Pilotage**
- 2 → **Organisation Médicale**
- 3 → **Organisation Paramédicale**
- 4 → **Communication**
- 5 → **Support**
- 6 → **Secrétariat**
- 7 → **Réfèrent intra CPTS zone**



RETEX : RETour EXpérience

- Vision globale de l'évènement
- Analyse de la gestion de la crise SSE
- Axes d'amélioration



Merci de votre écoute



Objectifs annuels

- Réactualisation du document initial (annuaire, matériel...)
- Évolution de la réglementation,
- Évolution des ressources humaines, matérielles, etc.
- Correction des erreurs, dysfonctionnements détectés lors de la mise en application du document
- Amélioration continue du document
- Modification de l'environnement et écosystème de la CPTS
- Création d'un règlement intérieur SSE
- Formation SSE des professionnels du territoire
- Formation GQS des professionnels
- Exercice/simulation crise SSE